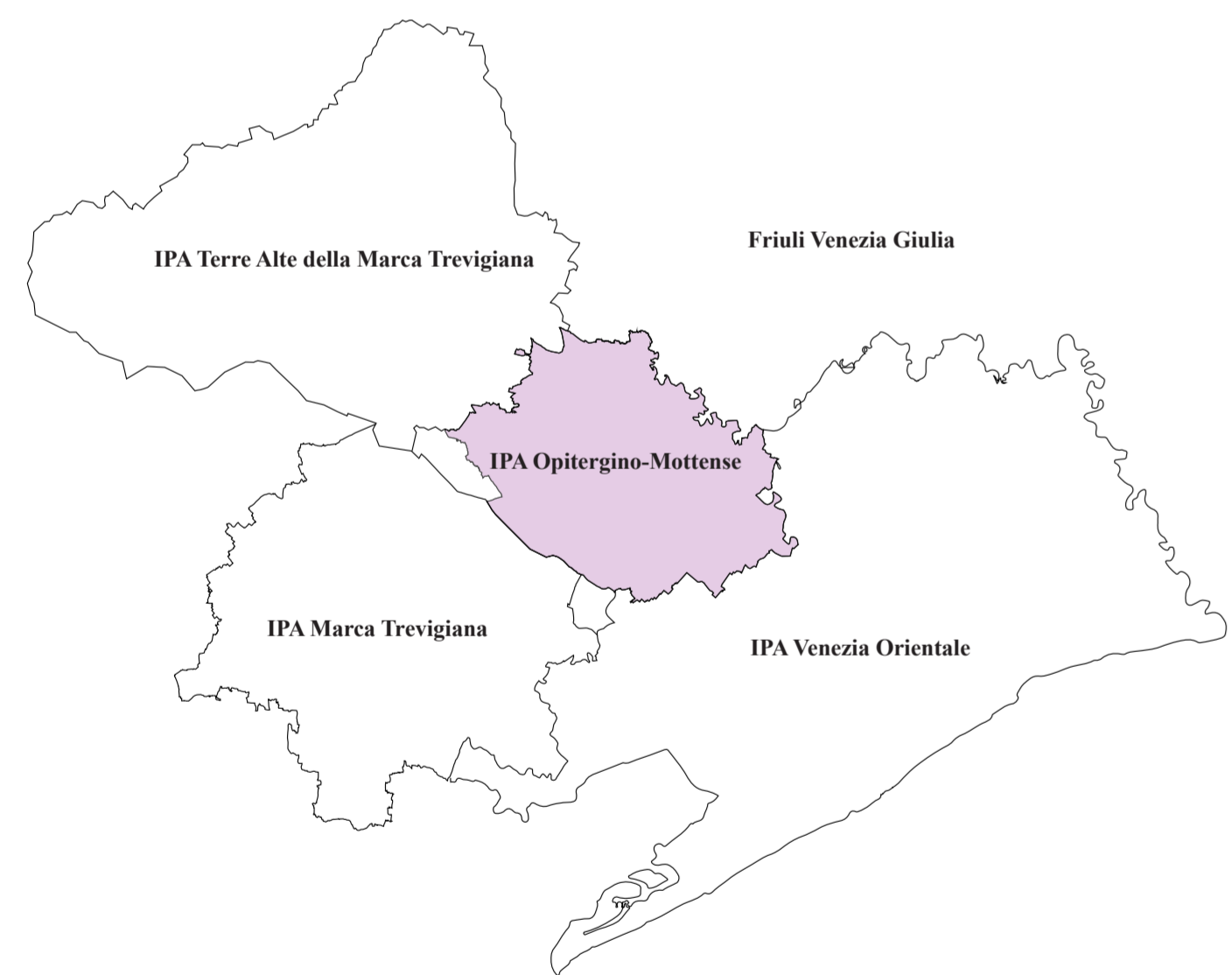


FASE A
ANALISI

TITOLO: MASTERPLAN SOVRACOMUNALE DELLE PISTE CICLABILI E DELLA MOBILITÀ LENTA NEL TERRITORIO DELL' IPA OPITERGINO MOTTENSE	tav. 07
OGGETTO: ANALISI CONNETTIVO URBANO: IDEOGRAMMA	data: OTTOBRE 2022 scala: 1:800.000
COMITENTE: Comune di Oderzo (Capofila Amministrativo - IPA - "Opitergino Mottense") Servizio tecnico Palazzo Diedo-Saccomani Via Garibaldi, 14 - 31046 ODERZO C.F. 00252240262	elaborazioni grafiche: INIZIATIVE INSULA
RPR STUDIO Arch. ROBERTO PESCAROLLO, 30175 VENEZIA, Via Delle Industrie 19B tel./fax (+39) 041-930255 e-mail: rprstudio@gmail.com	

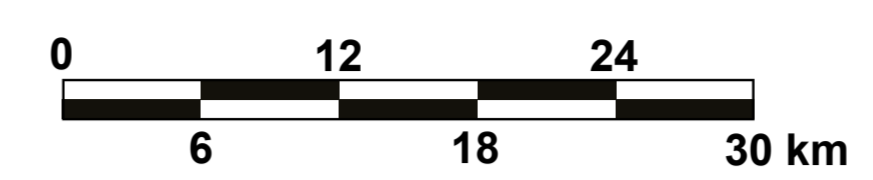
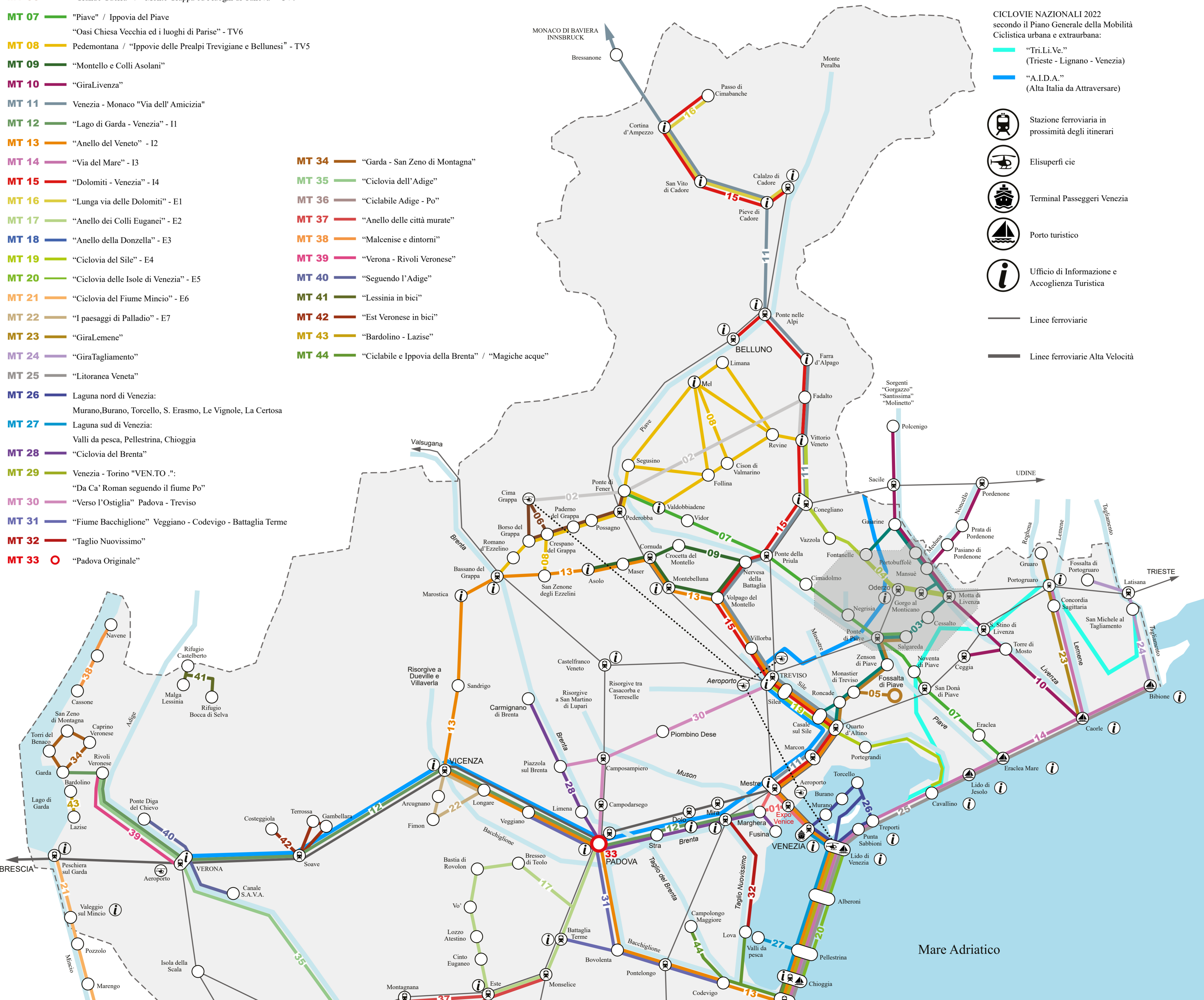
Progettista: ARCH. ROBERTO PESCAROLLO
 Collaboratore: ARCH. DANIELE GUERRA
 Collaboratore: ARCH. ILARIA MACCAN
 Collaboratore: DOTT. LUCIO BONATO



IPA Opitergino-Mottense	ca. 82.000 abitanti (2021)
IPA Terre Alte della Marca Trevigiana	ca. 225.000 abitanti (2020)
IPA Marca Trevigiana	ca. 315.000 abitanti (2021)
IPA Venezia Orientale	ca. 235.000 abitanti (2020)

Fonte: Ideogramma Veneto (ideato da Iniziative Insula sas)

- MT 01** "Venezia e il '900";
- MT 02** "Alta Via delle Prealpi Trevigiane" - TV1
- MT 03** "Dal Sile al Livenza" - TV2
- MT 04** "GiraMonticano" - TV3
- MT 05** "Grande Guerra ed i luoghi di Hemingway" - TV4
Itinerario "La guerra di Hemingway" a Fossalta di Piave (VE)
- MT 06** "Grande Guerra" / "Monte Grappa ed i luoghi di Canova" - TV7
- MT 07** "Piave" / Ippovia del Piave
"Oasi Chiesa Vecchia ed i luoghi di Parise" - TV6
- MT 08** Pedemontana / "Ippovie delle Prealpi Trevigiane e Bellunesi" - TV5
- MT 09** "Montello e Colli Asolani"
- MT 10** "GiraLivenza"
- MT 11** Venezia - Monaco "Via dell' Amicizia"
- MT 12** "Lago di Garda - Venezia" - I1
- MT 13** "Anello del Veneto" - I2
- MT 14** "Via del Mare" - I3
- MT 15** "Dolomiti - Venezia" - I4
- MT 16** "Lunga via delle Dolomiti" - E1
- MT 17** "Anello dei Colli Euganei" - E2
- MT 18** "Anello della Dogliana" - E3
- MT 19** "Ciclovia del Sile" - E4
- MT 20** "Ciclovia delle Isole di Venezia" - E5
- MT 21** "Ciclovia del Fiume Mincio" - E6
- MT 22** "I paesaggi di Palladio" - E7
- MT 23** "GiraLemene"
- MT 24** "GiraTagliamento"
- MT 25** "Litoranea Veneta"
- MT 26** Laguna nord di Venezia:
Murano, Burano, Torcello, S. Erasmo, Le Vignole, La Certosa
- MT 27** Laguna sud di Venezia:
Valli da pesca, Pellestrina, Chioggia
- MT 28** "Ciclovia del Brenta"
- MT 29** Venezia - Torino "VEN.TO.":
"Da Ca' Roman seguendo il fiume Po"
- MT 30** "Verso l'Ostiglia" Padova - Treviso
- MT 31** "Fiume Bacchiglione" Veggiano - Codevigo - Battaglia Terme
- MT 32** "Taglio Nuovissimo"
- MT 33** "Padova Originale"



- CICLOVIE NAZIONALI 2022 secondo il Piano Generale della Mobilità Ciclistica urbana e extraurbana:
- "Tri.Li.Ve." (Trieste - Lignano - Venezia)
 - "A.I.D.A." (Alta Italia da Attraversare)
- Stazione ferroviaria in prossimità degli itinerari
 - Elisuperfici cic
 - Terminal Passeggeri Venezia
 - Porto turistico
 - Ufficio di Informazione e Accoglienza Turistica
 - Linee ferroviarie
 - Linee ferroviarie Alta Velocità

I.P.A. "Opitergino-Mottense"

Gli itinerari cicloturistici nazionali che attraversano l'I.P.A.-OM

A.I.D.A., "Alta Italia da attraversare"

AIDA è un progetto FIAB Onlus inserito nella rete Bicalta, per collegare le città del nord come Torino, Milano, Verona, Venezia e Trieste. Il 50% della ciclovia esiste già, bisogna solo collegarne i tracciati. L'obiettivo è sfruttare le reti esistenti per soddisfare la domanda ciclo-turistica e di mobilità locale invece che costruire nuove infrastrutture.

Percorso 8: Treviso - Pordenone (81 km)

L'itinerario numero otto dell'A.I.D.A. (Alta Italia da Attraversare) parte da Treviso e arriva a Pordenone lungo un percorso di 81 km, attraversando i territori dell'IPA Opitergino-Mottense. Attraversa il territorio di San Giacomo di Musstrelle, Fagarè, Bocca di Callalta, Ponte di Piave, dove attraversa il fiume, Oderzo, Portobuffolè. Prosegue poi in Friuli Venezia Giulia, toccando Brugnera, Sacile, Porcia e infine Pordenone.

Tri.Li.Ve., Ciclovia nazionale "Trieste - Lignano - Venezia"

La Tri.Li.Ve. o "ciclovia delle lagune", si sviluppa da Trieste a Venezia, passando per la Costiera Trentina, che diventerà "strada turistica", con una pista ciclabile dedicata, e per tanti altri luoghi simbolo della regione, siti storici e siti naturalistici.

Città fluviali: località di interscambio bici - barca

Portobuffolè

A Portobuffolè, in prossimità del ponte e passerella ciclabile sulla Livenza collocati all'ingresso della cittadina, sono presenti un approdo e uno scivolo navio facilmente utilizzabili da barche e canoe. Le due strutture sono collegate, attraverso la ciclabile, all'area di sosta dell'itinerario TV2 "Dal Sile al Livenza", dotata di parcheggio per auto e di colonnina riparabili.

Motta di Livenza

A Motta di Livenza, presso il porto della Livenzetta, è possibile ormeggiare le barche e, attraverso le Porte idrauliche Vinciane, navigare lungo la Livenza. Il porto è il naturale punto di interscambio bici-barca e nella confinante Riviera Scarpa, nel mezzo del parco pubblico, è ubicata l'area di sosta attrezzata anche con colonnina riparabili appartenente all'itinerario TV2 "Dal Sile al Livenza".